

EL ALCANADRE EN FOTOS

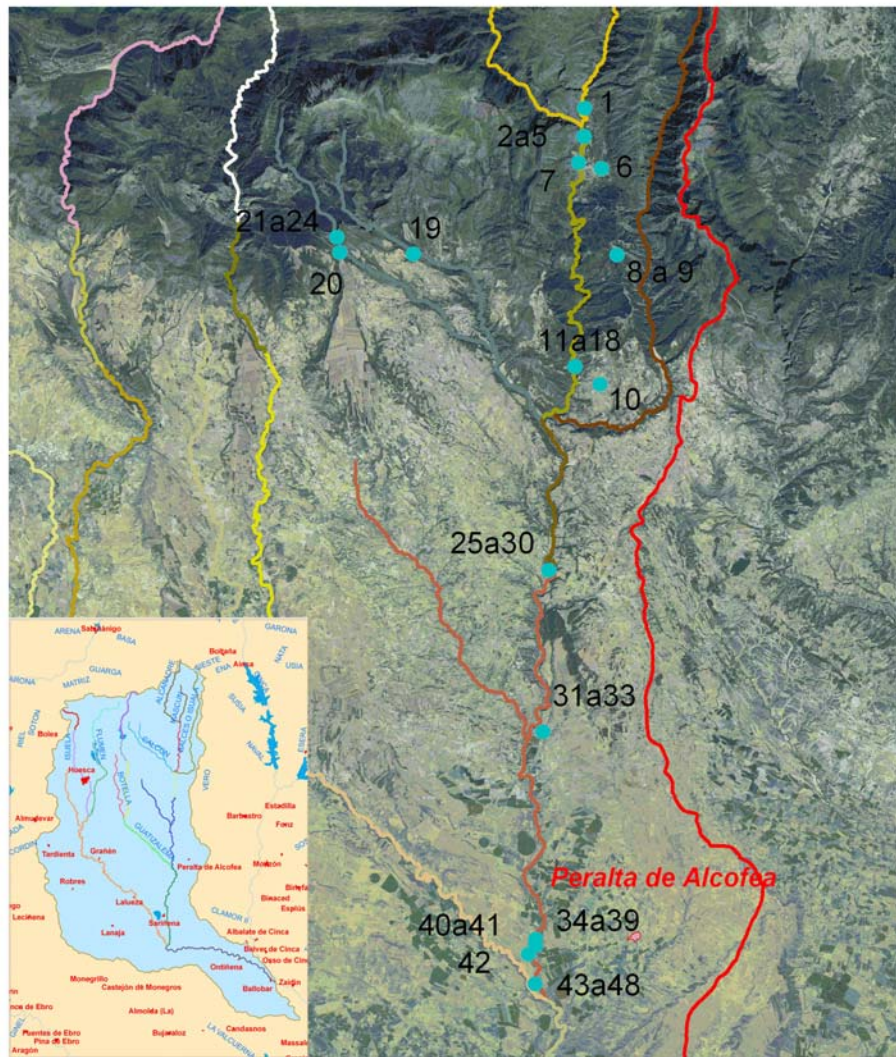
AÑO 2007

Cuenca del río Alcanadre



1 Alcanadre desde Cabecera hasta confluencia con Guatizalema.

1 Alcanadre desde Cabecera hasta Confluencia con Guatizalema





Ref. 1.- Vista del Barranco Mascún a su paso por la localidad de Rodellar.



Ref. 2. Río Alcanadre aguas arriba del Puente a Pedruel.-



Ref.3.- Río Alcanadre aguas abajo del Puente a Pedruel.



Ref. 4.- Camping El Puente situado en la margen izquierda del río Alcanadre a su paso por el Puente a Pedruel.



Ref. 5.- Detalle de la toma de agua para abastecimiento al Camping El Puente y al pueblo de Pedruel situada en el río Alcanadre a su paso por el Puente a Pedruel.



Ref. 6.- Vista de la fosa séptica utilizada para depurar el vertido de la localidad de Las Almunias antes de verter al río Alcanadre a su paso por dicha localidad.



Ref. 7.- Vista general del río Alcanadre a su paso por la localidad de Pedruel.



Ref.8.- Vista general del Cañón del río Balcés.



Ref. 9.- Panel informativo del Cañón del río Balcés.



Ref. 10.- Vista general del Centro de Interpretación de la Sierra de Guara en Bierge.



Ref. 11.- CH de Bierge: vista general del azud y la central hidroeléctrica de Bierge situada en el río Alcanadre.



Ref. 12.- CH de Bierge: azud.



Ref. 13.- CH de Bierge: entrada de agua a la CH.



Ref. 14.- CH de Bierge: salida de agua a la CH.



Ref. 15.- CH de Bierge: toma de agua del albergue de la localidad de Bierge aguas arriba del azud.



Ref. 16.- CH de Bierge: vista general del albergue de Bierge.



Ref. 17.- CH de Bierge: detalle del desprendimiento de roca de la margen izquierda del río Alcanadre aguas abajo del azud en una zona transitada principalmente en verano.



Ref. 18.- Vista general del río Alcanadre aguas abajo de la CH de Bierge.



Ref. 19.- Vista general del río Formiga aguas arriba de la localidad de Ponzano.



Ref. 20.- Vista panorámica del embalse de Guara o Calcón realizada desde las casas de administración de dicho embalse.



Ref. 21.- Embalse de Guara: vista general del embalse.



Ref. 22.- Embalse de Guara: detalle del desagüe de fondo.



Ref. 23.- Embalse de Guara: vista general del río Calcón aguas abajo de la presa.



Ref. 24.- Embalse de Guara: vista general de la presa.



Ref. 25.- E.A. del río Alcanadre en Lascellas: vista general del río Alcanadre a su paso por la estación de aforos.



Ref. 26.- E.A. del río Alcanadre en Lascellas: escala para medir el nivel.



Ref. 27.- E.A. del río Alcanadre en Lascellas: detalle del interior.



Ref. 28.- E.A. del río Alcanadre en Lascellas: sección de paso para medir el nivel.



Ref. 29.- E.A. del río Alcanadre en Lascellas: vista general del río Alcanadre aguas arriba de la estación de aforos.



Ref. 30.- E.A. del río Alcanadre en Lascellas: acumulación de basuras en las riberas del río al ser una zona con aprovechamiento lúdico.



Ref. 31.- Paso del Canal del Cinca por la derivación de agua para la acequia de Pertusa.



Ref. 32.- Nacimiento de la acequia de Pertusa.



Ref. 33.- Detalle de un aliviadero y desagüe del Canal del Cinca hacia el río Alcanadre que se utiliza por mantenimiento del canal o en caso de fuertes tormentas.



Ref. 34.- Azud de la minicentral hidroeléctrica de Huerto: vista general del azud.



Ref. 35.- Azud de la minicentral hidroeléctrica de Huerto: vista del río Alcanadre aguas abajo del azud.



Ref. 36.- Azud de la minicentral hidroeléctrica de Huerto: escalera de peces.



Ref. 37.- Azud de la minicentral hidroeléctrica de Huerto: entrada de agua a la derivación de agua.



Ref. 38.- Azud de la minicentral hidroeléctrica de Huerto: nacimiento del canal (utilización de una antigua conducción de agua).




Ref. 39.- Vista del mal estado de la ribera en la margen derecha del río Alcanadre aguas abajo del azud de la minicentral hidroeléctrica de Huerto debido a una antigua extracción de gravas allí realizada.



Ref. 40.- Minicentral hidroeléctrica de Huerto: vista general.



Ref. 41.- Minicentral hidroeléctrica de Huerto: salida de agua.



Ref. 42.- Vista general del azud de la acequia de Sariñena utilizada para riego y para abastecimiento a dicha localidad situado en el río Alcanadre aguas abajo de la minicentral de Huerto.



Ref. 43.- Vista general del acopio de tierras de la planta de tratamiento de áridos de Boiria en la margen izquierda del río Alcanadre a su paso por la EA Nº 33 en Peralta de Alcofea.



Ref. 44.- Vista general del río Alcanadre aguas arriba de la EA Nº33 en Peralta de Alcolea.




Ref. 45.- EA N°33 del río Alcanadre en Peralta de Alcofea: vista de la estación de aforos.



Ref. 46.- EA N°33 del río Alcanadre en Peralta de Alcofea: interior.



Ref. 47.- EA N°33 del río Alcanadre en Peralta de Alcofea: escala para medir el nivel.



Ref. 48.- EA N°33 del río Alcanadre en Peralta de Alcofea: sección de paso para medir el nivel.